


ZAŁĄCZNIK GRAFICZNY DO PROGNOZY ODDZIAŁYWANIA NA ŚRODOWISKO



ZMIANA MIEJSCOWEGO PLANU ZAGOSPODAROWANIA PRZESTRZENNEGO

GUBAŁÓWKA I



SKALA 1:2000






I. WYBRANE ELEMENTY ZAINWESTOWANIA I STRUKTURY PRZYRODNICZEJ

-  OBSZARY ZAINWESTOWANE
-  WIEKSZE GRUPY ZADRZEWIEN NATURALNYCH I ANтропоГЕНICZNYCH

II. ELEMENTY OSNOWY EKOLOGICZNEJ OBSZARU

-  STREFY EKOLOGICZNE CIEKÓW
-  ODCINKI CIEKÓW WYMAGAJĄCE REKONSTRUKCJI LUB UZUPEŁNIENIA OBUDOWY BIOLOGICZNEJ


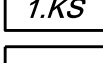

III. KOMPLEKSY PRZYRODNICZO - FUNKCJONALNE

-  KOMPLEKS PRZYRODNICZO-EKOLOGICZNY preferencja dla funkcji przyrodniczej i ekologicznej
-  KOMPLEKS OSADNICZY O DOMINUJĄCEJ FUNKCJI USŁUGOWEJ do umiarkowanego rozwoju
-  KOMPLEKS OSADNICZY o wyczerpanych możliwościach rozwoju przestrzennego

-  GRANICE KOMPLEKSÓW PRZYRODNICZO - FUNKCJONALNYCH

IV. USTALENIA PROJEKTU ZMIANY PLANU



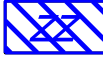


I. PRZEZNACZENIE TERENÓW

-  **2.US** TERENY USŁUG
-  **1.KS** TERENY PARKINGÓW W OBOWIĄZUJĄCYM MPZP GUBAŁÓWKA I
-  **1.KX** TERENY CIĄGÓW PIESZO - JEZDNYCH W OBOWIĄZUJĄCYM MPZP GUBAŁÓWKA I

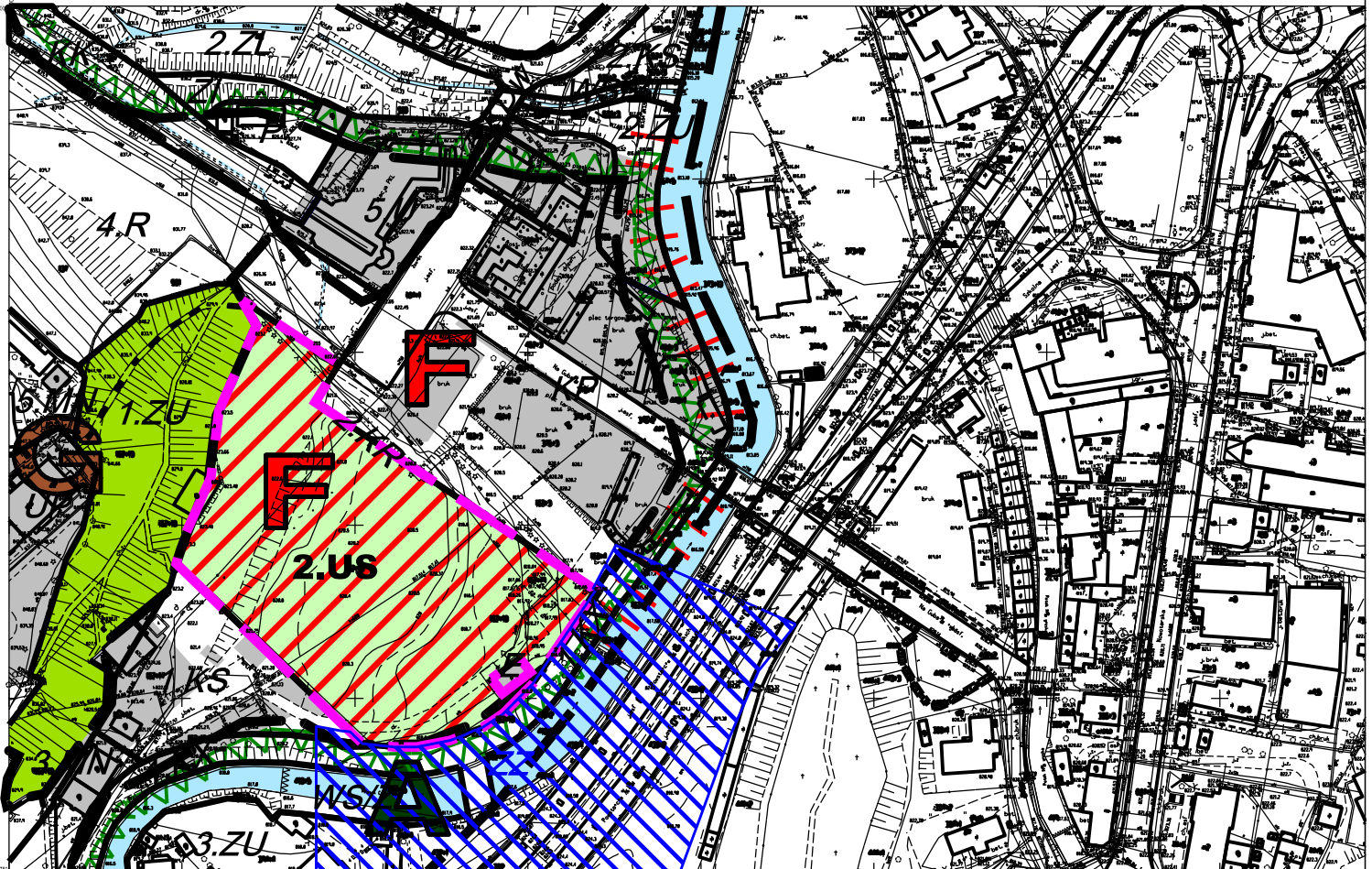
II. INNE USTALENIA PLANU

-  GRANICA OBSZARU OBJĘTEGO ZMIANĄ PLANU
-  **E** TERENY STACJI TRAFU W OBOWIĄZUJĄCYM MPZP GUBAŁÓWKA I
-  POTOK CICHĄ WODĄ
-  LINIE ROZGRANICZAJĄCE TERENY O RÓŻNYM PRZEZNACZENIU ZGODNIE Z OBOWIĄZUJĄCYM PLANEM

III. OZNACZENIA INFORMACYJNE

-  **4.R** TERENY ROLNE W OBOWIĄZUJĄCYM MPZP GUBAŁÓWKA I
-  **KP** TERENY PLACU MIEJSKIEGO W OBOWIĄZUJĄCYM MPZP GUBAŁÓWKA I
-  **1.ZU** TERENY ZIELENI URZĄDZONEJ W OBOWIĄZUJĄCYM MPZP GUBAŁÓWKA I
-  OBSZARY NARAŻONE NA ZALEWANIE WODAMI POWODZIOWYMI WG STUDIUM DYREKTORA RZGW W KRAKOWIE
-  GRANICA OBOWIĄZUJĄCEGO PLANU GUBAŁÓWKA I

m.Zakopane



7.108.11.13.1.1
1:500

MAPA ZASADNICZA
Powstała w wyniku przetworzenia do postaci numerycznej w latach 1984-86 przez KPG Sp. z o.o. i OPGK Sp. z o.o. Aktualizowana w 1989, przez MGSP S.A. Transformowana do skali 2000 w 2010, przez WPKSURIW s.c.

Nakładki tematyczne	Wielkość nakładki	Wielkość nakładki
Symbole planu zagospodarowania przestrzennego	8,11,08,2,3	8,11,08,2,3
Symbole terenu	8,11,08,2,3	8,11,08,2,3
Symbole sieci	8,11,08,2,3	8,11,08,2,3
Symbole obiektów	8,11,08,2,3	8,11,08,2,3

wielkość nakładki
wielkość nakładki

