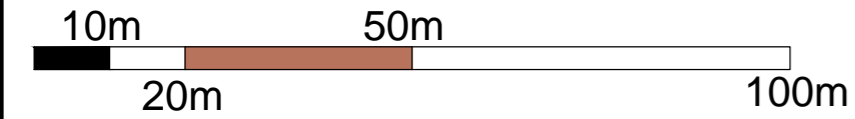


# ZMIANA "MIEJSCOWEGO PLANU ZAGOSPODAROWANIA PRZESTRZENNEGO DLA OBSZARU URBANISTYCZNEGO NAZWANEGO: KUŹNICE"


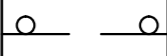





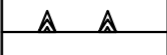
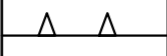

(PROJEKT DO WYŁOŻENIA DO PUBLICZNEGO WGLĄDU)

NINIEJSZY RYSUNEK ZMIANY PLANU STANOWI ZAŁĄCZNIK NR 1 DO UCHWAŁY NR ..... RADY MIASTA ZAKOPANE Z DNIA ..... ROKU

SKALA 1: 1000



## USTALENIA ZMIANY PLANU MIEJSCOWEGO

-  GRANICA OBSZARU OBJĘTEGO ZMIANĄ PLANU MIEJSCOWEGO
-  GRANICA OBSZARU GÓRNICZEGO I TERENU GÓRNICZEGO WÓD TERMALNYCH "ZAKOPANE"
-  OBIEKTY WPISANE DO REJESTRU WOJEWÓDZKIEGO KONSERWATORA ZABYTKÓW
-  OBIEKTY BĘDĄCE W GMINNEJ EWIDENCJI ZABYTKÓW
-  GRANICA DAWNEGO ZESPOŁU DWORSKO-PARKOWEGO W KUŹNICACH WPISANEGO DO REJESTRU WOJEWÓDZKIEGO KONSERWATORA ZABYTKÓW POD NUMEREM A168-M
-  LINIE ROZGRANICZAJĄCE TERENY O RÓŻNYM PRZEZNACZENIU LUB RÓŻNYCH ZASADACH ZAGOSPODAROWANIA
-  OBOWIĄZUJĄCE LINIE ZABUDOWY
-  NIEPRZEKRACZALNE LINIE ZABUDOWY
-  POMNIK PRZYRODY NR REJ. 218 - ALEJA JESIONOWA
-  SZPALERY DRZEW

## PRZEZNACZENIE TERENÓW


-  **U** TERENY ZABDOWY USŁUGOWEJ
-  **UP/UT** TERENY ZABDOWY USŁUG UŻYTECZNOŚCI PUBLICZNEJ ORAZ USŁUG TURYSTYKI
-  **ZL** TERENY LASÓW
-  **ZP** TERENY ZIELENI PARKOWYCH
-  **ZR** TERENY ŁĄK, PASTWISK I NIEUŻYTKÓW
-  **KPJ** CIĄGI PIESZO-JEZDNE
-  **CP** CIĄGI PIESZE

## OZNACZENIA INFORMACYJNE NIEBĘDĄCE USTALENIAMI PLANU

-  URZĄDZONY PUNKT WIDOKOWY

WYRYS ZE STUDIUM UWARUNKWAŃ I KIERUNKÓW ZAGOSPODAROWANIA PRZESTRZENNEGO MIASTA ZAKOPANE

SKALA 1:10 000

 GRANICA OBSZARU OBJĘTEGO ZMIANĄ PLANU MIEJSCOWEGO

